

# 明日香村

## 村池 ハザードマップ

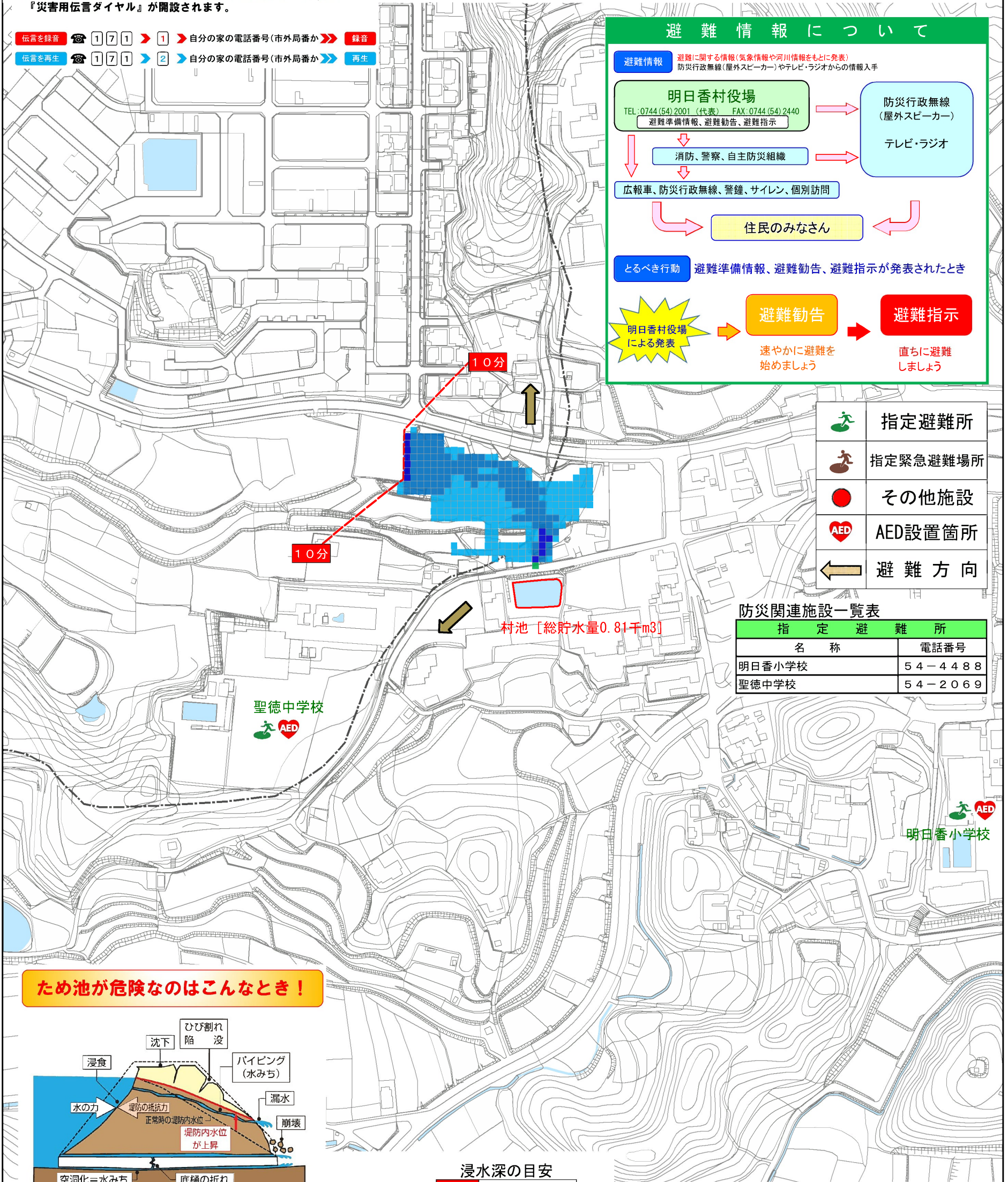
### ため池ハザードマップとは？

ため池ハザードマップは、万が一の地震や大雨によってため池が決壊するおそれのある場合または決壊した場合に迅速かつ安全に避難するために役立つ情報を提供するものです。  
また、住民のみなさんがため池ハザードマップを通じて、想定される被害を知ること、地域の防災・減災力の向上に取り組まれることを目的としています。

### 災害用伝言ダイヤルの利用方法

地震や洪水など災害発生時に、被災地の方の安否を気遣う通話が増加し、被災地への通話がつながりにくい状況になった場合、『災害用伝言ダイヤル』が開設されます。

- 伝言を録音 ☎ 171 → 1 → 自分の家の電話番号(市外局番) → 録音
- 伝言を再生 ☎ 171 → 2 → 自分の家の電話番号(市外局番) → 再生



#### 避難情報について

**避難情報** 避難に関する情報(気象情報や河川情報をもとに発表)  
防災行政無線(屋外スピーカー)やテレビ・ラジオからの情報入手

**明日香村役場**  
TEL: 0744(54)2001(代表) FAX: 0744(54)2440  
避難準備情報、避難勧告、避難指示

防災行政無線(屋外スピーカー)  
テレビ・ラジオ

消防、警察、自主防災組織

広報車、防災行政無線、警鐘、サイレン、個別訪問

住民のみなさん

**とるべき行動** 避難準備情報、避難勧告、避難指示が発表されたとき

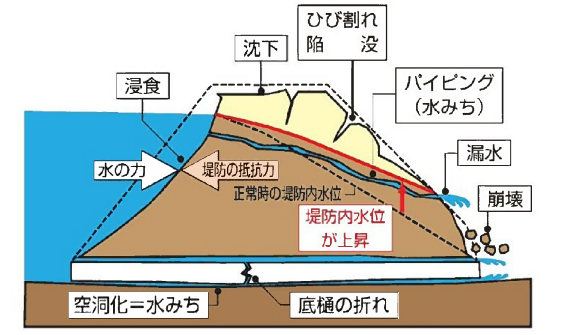
明日香村役場による発表 → 避難勧告 (速やかに避難を始めましょう) → 避難指示 (直ちに避難しましょう)

- 指定避難所
- 指定緊急避難場所
- その他施設
- AED設置箇所
- 避難方向

#### 防災関連施設一覧表

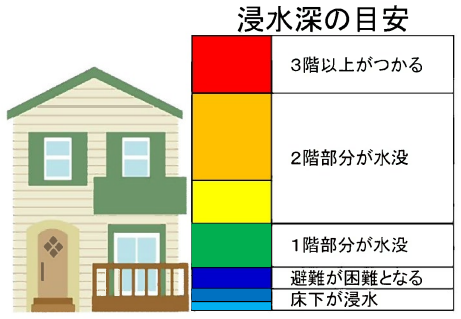
指定避難所	
名称	電話番号
明日香小学校	54-4488
聖徳中学校	54-2069

### ため池が危険なのはこんなとき！



- #### 豪雨時
- 急激な水位上昇により、流水が堤体を越えようとする場合
  - 漏水が急激に増えた場合や漏水に漏りが生じた場合
  - 堤体が陥没し、漏水が生じた場合

- #### 地震時(震度4以上)
- 堤体の陥没やひび割れが発生し、急激な漏水量の増加や漏水に漏りが生じた場合



#### 奈良地方気象台が発表する大雨に関する予報と発表規準

<b>大雨注意報</b>	災害が起こるおそれがある場合に発令されます。 1時間雨量・・・30mm以上
<b>大雨警報</b>	重大な災害の起こるおそれのある場合に発令されます。 1時間雨量・・・50mm以上
<b>大雨特別警報</b>	台風や集中豪雨により数十年に一度の降雨量となる大雨が予想される若しくは、数十年に一度の強度の台風や同程度の温帯低気圧により大雨になると予想される場合に発令されます。